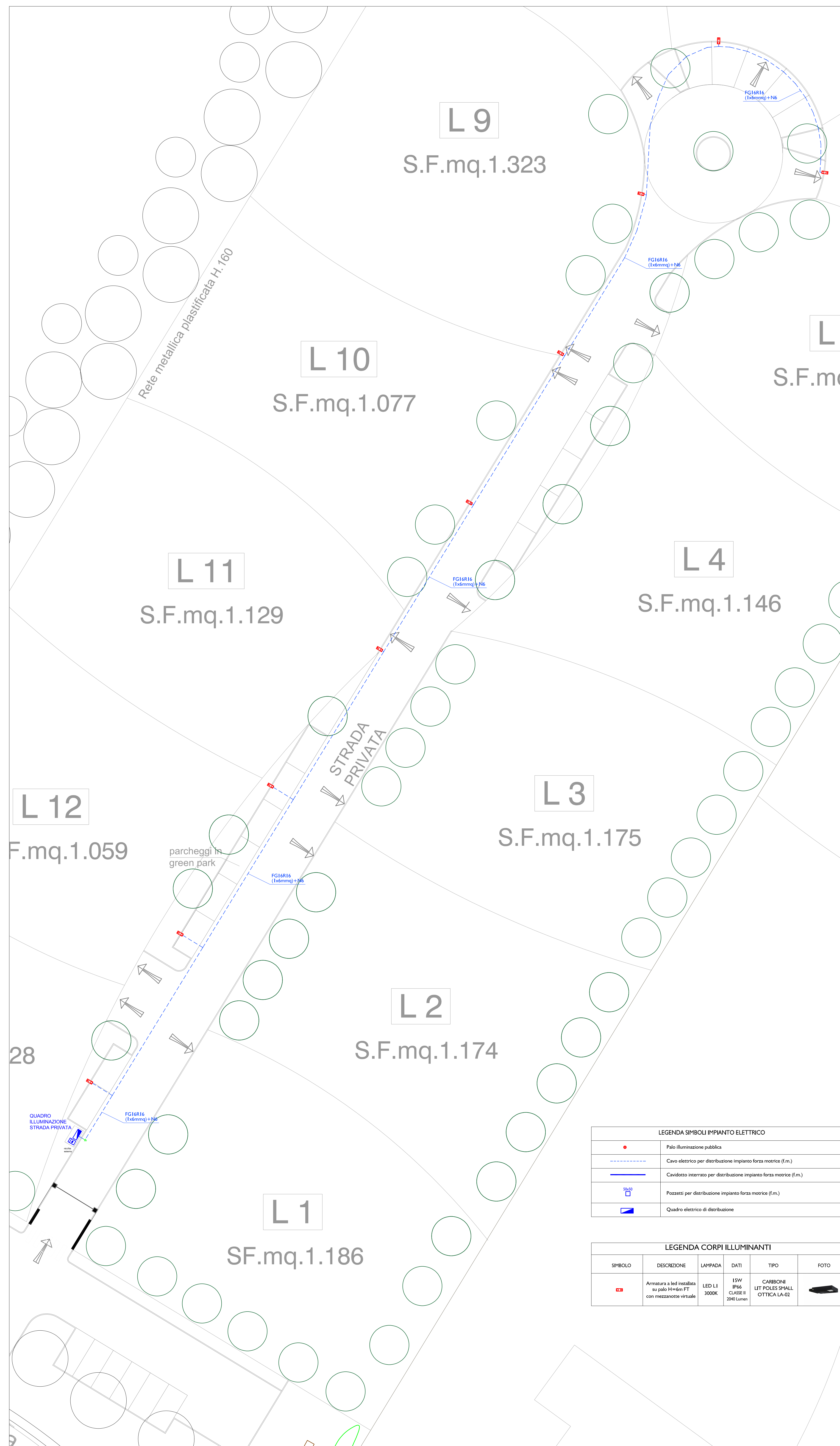
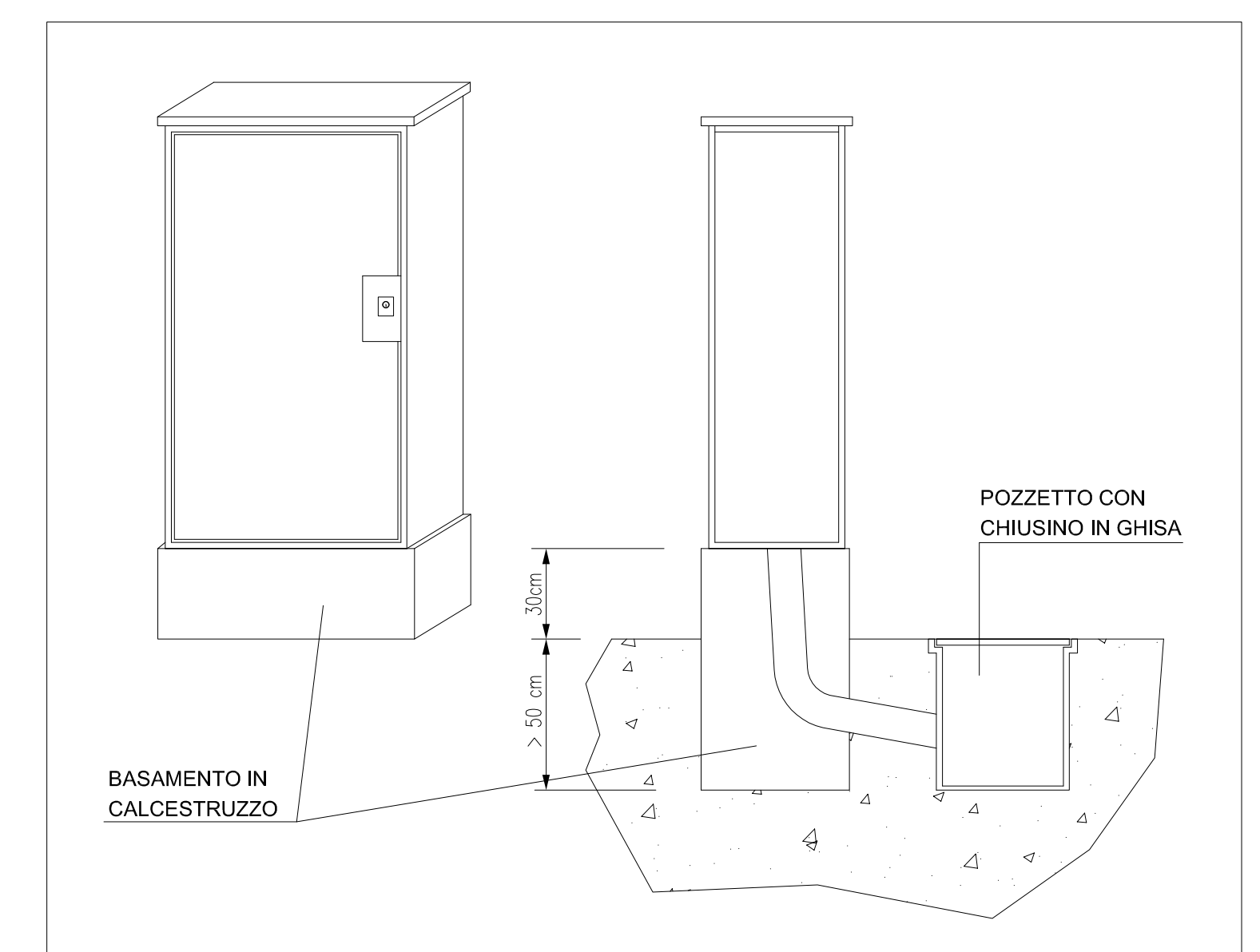


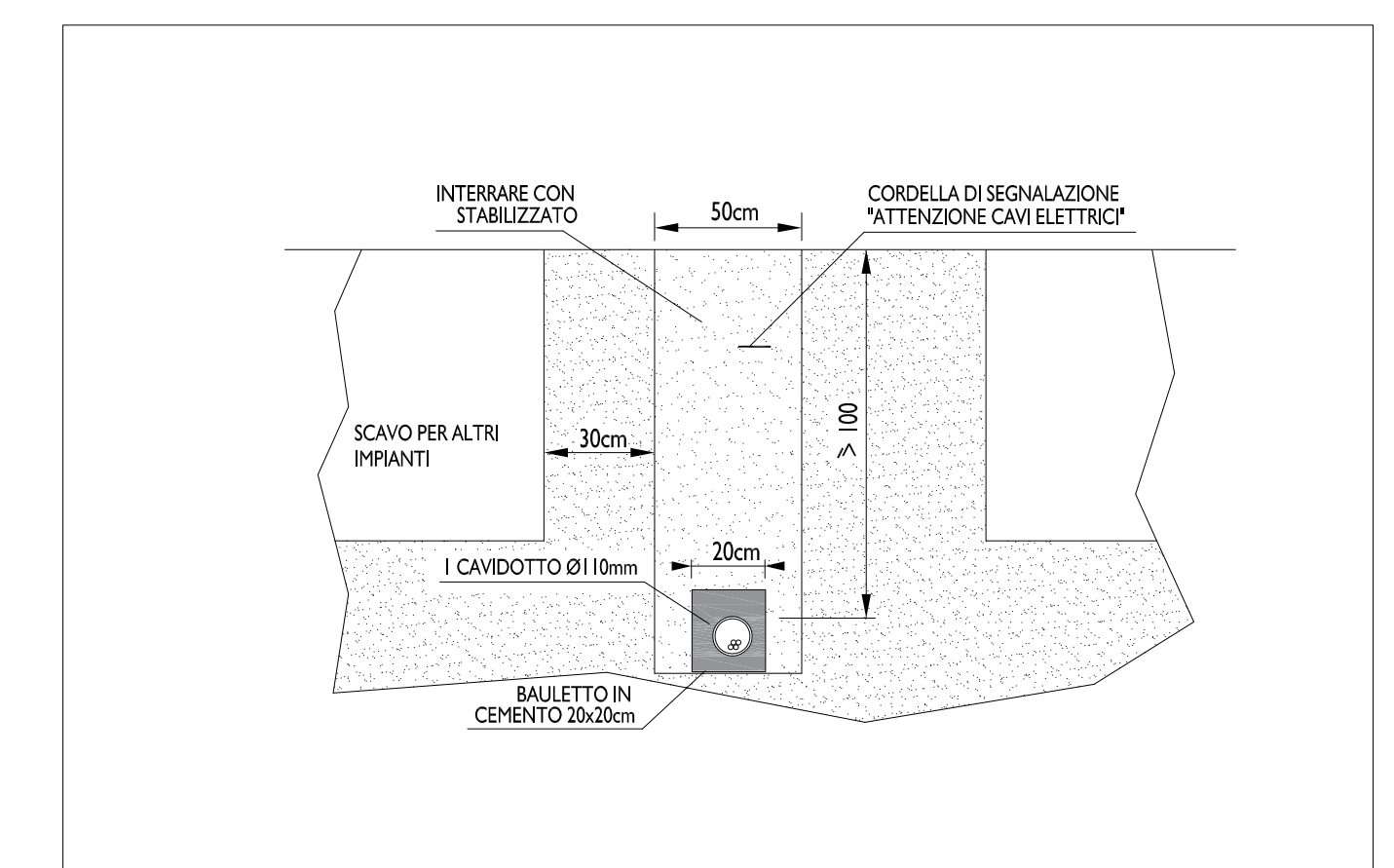
PLANIMETRIA OPERE EDILI - SCALA 1:200



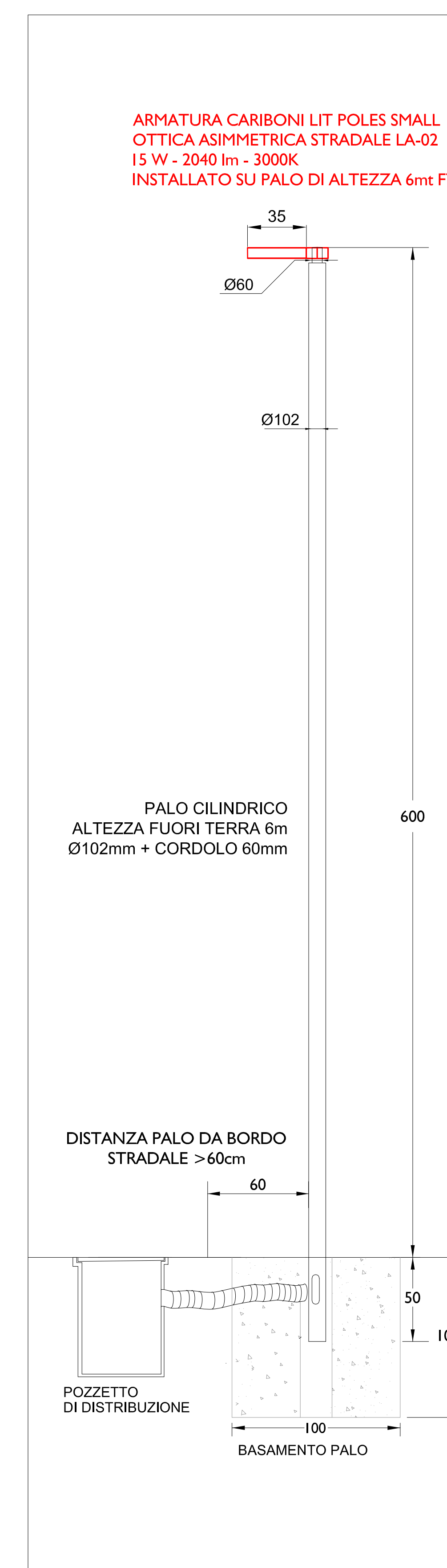
PLANIMETRIA OPERE ELETTRICHE - SCALA 1:200



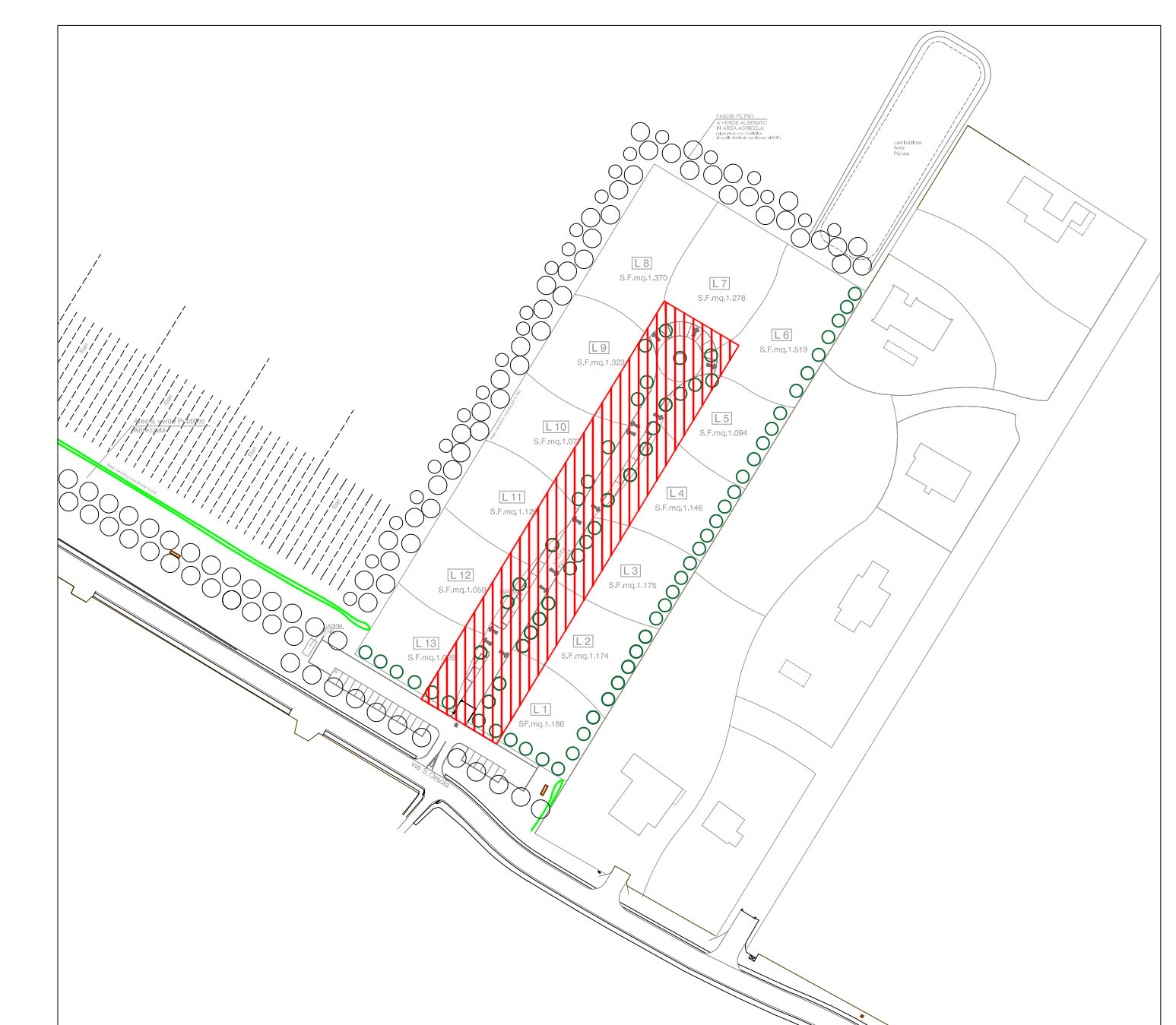
PARTICOLARE NICCHIA - SCALA 1:20



PARTICOLARE SCAVO - SCALA 1:20



PARTICOLARE PALO - SCALA 1:20



AREA DI INTERVENTO - SCALA 1:2000

AU21b UNIONE DELLA ROMAGNA FAENTINA
Comune di Faenza

Studio Tecnico geom.CAVINA-MONTEVECCHI
corso Matteotti 27 arch.PAGANI fax 0546-680247
Faenza tel.0546-28197

PROPOSTA DI ACCORDO OPERATIVO
Ex art. 4 L.R. 24/2017 DELL'AREA DENOMINATA
"Via S.Orsola-Via Emilia" Ambito 02 del PSC

UBICAZIONE: Via S.Orsola

PROPRONTE
NATURLANDIA S.N.C.
di Bucci Stefano e Bentini Giovanni

Planimetria Illuminazione Area Privata

Con la consulenza specialistica di:
SODICAVIA
GEOLOGIA
REDAZIONI ARCHITETTURE AMBIENTALI/URB
RETI DI FONDAZIONE ACQUE BIANCHE
E NERE - LANZONI - IDROCALCA
RETE ACQUADOTTI - RETE GAS
ILLUMINAZIONE PUBBLICA E PRIVATA

Studio Tecnico Topografico
Pierluigi Donati Geometa
Dott. Carlo Mariani Ingegnere
Ing. Carlo Franco
Prima Apposizione del
Sig. Matti Carlo
Prima Apposizione del
Sig. Matti Carlo
Prima Apposizione del
Sig. Longhi Simona

PROGETTISTA:
Prof. Ingg. GIULIANO RAMBELLI
Via S. Orsola 10 - 48013 Faenza (RA)
Tel. 0546/28197 - Fax 0546/28197
www.studiotecnico.com

energia